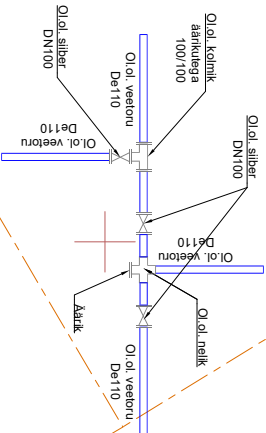


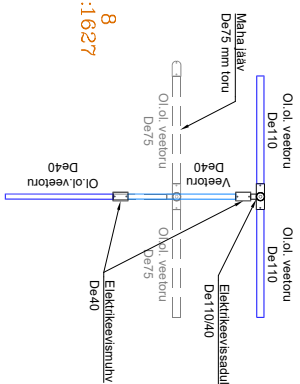
O.l. väljavõte likvideerimine V-3

Kadaka tee  
19801:001:2307

Kadaka tee 2  
19801:001:1659



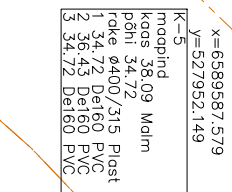
Tilgu tee  
19801:001:1629




V1-1 ja V1-2

Tilgu tee 8  
19801:001:1627

Tilgu tee 3  
19801:001:0512



Tilgu tee 4  
19801:001:1625



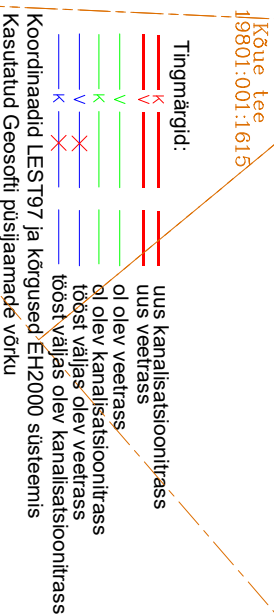
Tilgu tee 6  
19801:001:1626

### KANALISATSIOON

Seadme või torustiku nimetus ja mõõt	Tootja	M.ühik	Hulk
Toru PVC De110*3,2 SN8	Pipelife	jm	21.5
Toru PVC De160*4,7 SN8	Pipelife	jm	2.3
Kaev ø200/160 plast, malmluugiga	Uponor	tk	1
Kaev ø400/315 plast, malmluugiga	Uponor	tk	2

### VEST

Seadme või torustiku nimetus ja mõõt	Tootja	M.ühik	Hulk
Toru PE100 De40*3,7 PN16 SDR11	Pipelife	jm	8.4



Tingimärgid:

Kõue tee  
19801:001:1615

uus kanalisatsioonitrass

uus veetrass

ol olev veetrass

ol olev kanalisatsioonitrass

tööst väljas olev veetrass

tööst väljas olev kanalisatsioonitrass

Koordinaadid LEST97 ja kõrgused EHD2000 süsteemis

Kasutatud Geosofti püsijaamade võrk



AV GEODEESIA BÜROO

AV Geodeesia OÜ Registrikood: 11927036

Otsa tn 11/1 Liikva küla Harku vald Tel:52 92609

www.av-geodeesia.ee marek@av-geodeesia.ee

Kutsetunnistus 181727, EEG000209, 689 MA-k

AMET	NIMI	ALLKIRI	KUUPÄEV
Möödisias	M. Tammemäe		
Koostas	M. Tammemäe		

TÖÖ NR.

TJ-66/25

TELLUA/EHITAJA:

Projektin OÜ

OBJEKT: Tilgu tee 6 vee- ja kanalisatsioonitrassid

ADDRESS: Harku vald  
Rannamõisa küla  
Tilgu tee 6

JOOINIS: TEOSTUSJOOINIS

LEHT	LEHTI	MÕÖT
1	1	1:500